

## Urdaibai

### DESCRIPCIÓN

**PAISAJE:** En la Reserva de la Biosfera de Urdaibai se conjugan paisajes muy diversos entre los que resaltan sistemas naturales de extraordinaria importancia y aceptable nivel de conservación: El sistema estuarino, con las aguas del río Oka y la ría de Mundaka, el sistema kárstico, que soporta un extenso bosque de encinar cantábrico y el litoral, que alterna playas y acantilados bajo la vigía de la isla de Ízaro. Estos ecosistemas, que demuestran una notable madurez, conforman un mosaico completado por sistemas agrarios, forestales y un conjunto de caseríos, aldeas y núcleos urbanos que revelan la importancia histórica y económica del enclave. La especial singularidad y riqueza paisajística lo convierte en uno de los paisajes de mayor interés del País Vasco.

**HISTORIA:** Son varios los yacimientos arqueológicos y vestigios históricos que podemos encontrar en Urdaibai, los cuales han permitido entender los episodios de la presencia y actividad humana en la zona y su capacidad de transformación del paisaje.

Los restos más antiguos encontrados en la comarca, las cuevas de Santimamiñe en Kortezubi, pertenecen al Paleolítico Superior (35.000 a 18.000 a. C.). Sin embargo, la incidencia humana en la modificación del paisaje no adquiere importancia real hasta comienzos de la era cristiana, cuando el ser humano se va haciendo paulatinamente sedentario y empieza a transformar más decididamente el paisaje. Otro hito en la historia de esta región es el desarrollo que cobra el comercio de mercancías con la fundación de los primeros núcleos urbanos (Bermeo en 1236, Gernika y Gerrikaitz en 1366, y Errigoiti en 1376), así como la actividad de laserrerías, que vivió su época más álgida entre los siglos XIII y XV.

### LOCALIZACIÓN

**UBICACIÓN:** Busturialdea se ubica en el norte del territorio histórico de Bizkaia, limitando al este con la comarca de Markina-Ondarroa, al sur con el Duranguesado, al oeste con la comarca de Plentzia-Mungia, siendo su límite por el norte el mar Cantábrico. Con una extensión de 278 km<sup>2</sup> se reparte en 20 municipios. La aproximación a la comarca de Busturialdea tiene como referencia la población de Gernika-Lumo, a la que se llega a través de la BI-635 superando el puerto de Autzagane.

#### ACCESOS:

- › Desde Bilbao dista 38 km. Se accede por la A-8 o N-634 en dirección Donostia-San Sebastián y salida por la BI-635.
- › Desde Donostia-San Sebastián dista 93 km. Se accede por la A-8 o N-634 en dirección Bilbao y salida por la BI-635.
- › Desde Vitoria-Gasteiz dista 70 km. Se accede por la BI-623 hasta Durango y la N-634 en dirección Bilbao y salida por la BI-635.

### SERVICIOS

#### EMERGENCIAS: 112

#### INFORMACIÓN GENERAL Y TURÍSTICA:

- › Oficina de turismo de Bermeo. **T.** 946 179 154 **W.** [www.bermeo.org](http://www.bermeo.org)
- › Oficina de turismo de Gernika-Lumo. **T.** 946 255 892 **W.** [www.gernika-lumo.net](http://www.gernika-lumo.net)
- › Oficina de turismo de Mundaka. **T.** 946 177 201 **W.** [www.mundaka.org](http://www.mundaka.org)
- › Oficina de turismo de Mendata. **T.** 946 257 204 **W.** [www.mendata.es](http://www.mendata.es)

> Agroturismos



AJANGIZ	ARISTIETA	946 258 500
BERMEO	ARTIKETXE	946 885 629
BERMEO	KASA BARRI	946 885 389
BERMEO	LUR DEIA	666 477 665
BERMEO	MAÑUKO BENTA	946 885 601
BUSTURIA	ITURBE	946 186 491
EREÑO	ENDEITXE	946 257 511
ERRIGOITI	MADALEN AURREKOA	946 254 631
GAUTEGIZ ARTEAGA	URRESTI	946 251 843
IBARRANGELU	MERRUTXU	626 860 395
KORTEZUBI	MORGOTA	946 252 772
MENDATA	SOLAURREN	946 258 118
MUXIKA	IBERREKO ERROTA	946 254 567
MUXIKA	ASTEI	946 732 318

> Casas rurales



AJANGIZ	ASTOBIETA	679 057 905
BERMEO	ARRIZURIETA	607 482 700
BUSTURIA	ONTXENE	946 870 389
EA	ANDUTZA	635 733 570
EA	EA ASTEI	946 276 511
ELANTXOBE	OGOÑO MENDI	657 716 648
GAUTEGIZ ARTEAGA	OZOLLO	946 251 013
GAUTEGIZ ARTEAGA	TXOPEBENTA	946 254 923
GAUTEGIZ ARTEAGA	UGALDE BARRI	946 256 577
IBARRANGELU	ARBOLIZ	946 276 283
IBARRANGELU	BEASKOA	946 277 786
MUXIKA	ALDORI	946 271 509
MUXIKA	PAGAIGOIKOA	626 105 638

> Hoteles



BERMEO	ATXURRA	
	LANDA HOTELA ***	944 654 404
BERMEO	TXARAKA **	946 885 558
BUSTURIA	ANGIZ LANDA HOTELA *	946 171 192
EA	ERMINTXO	
	LANDA HOTELA *	946 277 700
GAUTEGIZ ARTEAGA	CASTILLO DE ARTEAGA ****	946 270 440
GERNIKA-LUMO	BOLIÑA *	946 250 300
GERNIKA-LUMO	GERNIKA ***	946 250 350
IBARRANGELU	GAMETXO	
	LANDA HOTELA *	946 277 710



Establecimiento con  
Reconocimiento de Compromiso con la Calidad Turística



Establecimiento con  
Certificado de Calidad Turística

MORGA	KATXI LANDA HOTELA **	946 270 740
MUNDAKA	ATALAYA **	946 177 000
MUNDAKA	EL PUERTO *	946 876 725
MUNDAKA	KURUTZIAGA JAUREGIA *	946 876 925
MUNDAKA	MUNDAKA *	946 876 700
MURUETA	IBAIGUNE *	946 257 282
MUXIKA	URUNE GOIKOA **	944 651 663

> Pensiones



BERMEO	ALDATZETA *	946 187 703
BERMEO	TORRE ERCILLA **	946 187 598
ELANTXOBE	ELANTXOBE *	946 276 344
ELANTXOBE	ITSASMIN **	946 276 174
ERRIGOITI	ELIZETXE *	946 256 194
GERNIKA-LUMO	AKELARRE **	946 270 197
GERNIKA-LUMO	GERNIKA *	946 250 778

> Apartamentos



BUSTURIA	APARTAMENTOS	
	RURALES LARRAGO ††	944 654 413
IBARRANGELU	GAMETXO †	946 277 710
MUNDAKA	MUNDAKA ††	946 028 400

> Albergues



AJANGIZ	LURRASKA	
	BASERRI-ESKOLA	946 257 245
BERMEO	ALMIKE	902 540 999
BERMEO	MAÑU	902 540 999
BUSTURIA	PARESI	946 870 050
ELANTXOBE	ELANTXOBEKO	
	UDAL ATERPETXEA	902 540 999
ERRIGOITI	TALLER DE	
	LA NATURALEZA	946 254 190
GAUTEGIZ-ARTEAGA	BARATZE BASERRI-ESKOLA	946 255 606
GERNIKA-LUMO	GERNIKA	944 650 775
MENDATA	MENDATA	946 257 204
MORGA	MEAKAUR	946 911 746
MUNDAKA	ISLA KALE	946 876 071
MUXIKA	GOROZIKA	946 731 332
MUXIKA	URGOZO	944 211 936

> Campings



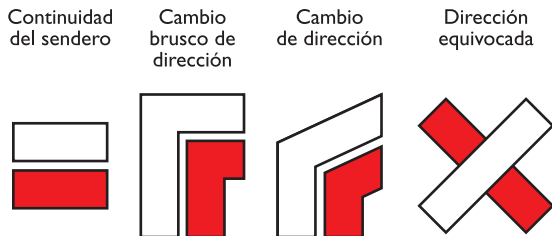
MUNDAKA	PORTUONDO (I*)	946 877 701
---------	----------------	-------------

A POCOS KILÓMETROS...

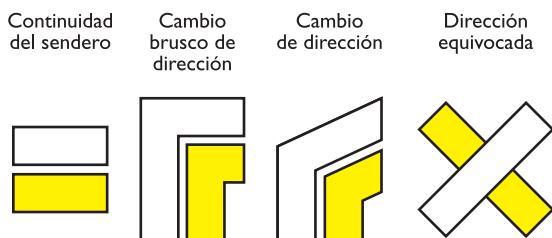
- > Museo Euskal Herria (Gernika-Lumo). **W.** [www.bizkaia.net/Kultura/Museos/euskalherria](http://www.bizkaia.net/Kultura/Museos/euskalherria)
- > Museo de la Paz (Gernika-Lumo). **W.** [www.museodelapaz.org](http://www.museodelapaz.org)
- > Casa de Juntas y Árbol de Gernika (Gernika-Lumo). **W.** [www.jgggbizkaia.net](http://www.jgggbizkaia.net)
- > Museo del Pescador (Bermeo). **W.** [www.bizkaia.net/Kultura/Museos/pescador](http://www.bizkaia.net/Kultura/Museos/pescador)
- > Cuevas de Santimamiñe (Kortezubi). **W.** [www.busturaldeaurdaibai.com](http://www.busturaldeaurdaibai.com)
- > Madariaga Dorretxea. Centro de Biodiversidad de Euskadi. **W.** [www.torremadiaraga.org](http://www.torremadiaraga.org)
- > Bosque pintado de Oma. **W.** [www.busturaldeaurdaibai.com](http://www.busturaldeaurdaibai.com)
- > Ballenero Aita Guria (Bermeo). **W.** [www.aitaguria.bermeo.org](http://www.aitaguria.bermeo.org)

## Señalización de los senderos




### Señalización de GR

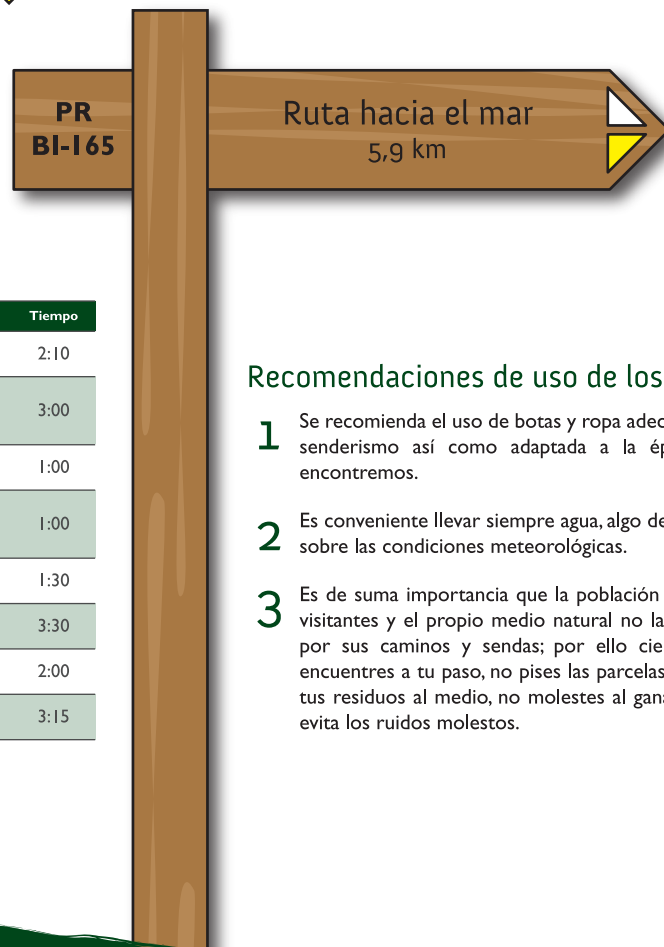


### Señalización de PR






## Dificultad de las rutas

-  **Dificultad baja.** Para los debutantes en la práctica del senderismo. Apto para familias con niños.
-  **Dificultad media.** Para practicantes habituales del senderismo.
-  **Dificultad alta.** Para aventureros experimentados en la práctica del senderismo.



## Las rutas

#	Ruta	Dificultad	Distancia	Desnivel	Tiempo
1	PR-BI-165 RUTA HACIA EL MAR		5,9 km	146 m	2:10
2	PR-BI-166 DEL CASTILLO DE ARTEAGA A LA IGLESIA DE SAN ANDRÉS		9,6 km	334 m	3:00
3	PR-BI-168 SENDERO DE LAS LETANÍAS		3,35 km	168 m	1:00
4	PR-BI-168.1 DISFRUTANDO DE LAS BUENAS VISTAS (VARIANTE)		3,35 km	168 m	1:00
5	PR-BI-169 POR EL CAMINO DE LOS REYES		4,8 km	199 m	1:30
6	PR-BI-171 LA ATALAYA DE URDAIBAI		11,2 km	431 m	3:30
7	PR-BI-176 EL SENDERO DE LAS LAMIAS		6 km	253 m	2:00
8	PR-BI-179 TRAS LOS PASOS DE SAN JUAN		8,9 km	435 m	3:15

## Recomendaciones de uso de los senderos

- 1 Se recomienda el uso de botas y ropa adecuada a la actividad del senderismo así como adaptada a la época en la que nos encontremos.
- 2 Es conveniente llevar siempre agua, algo de comida e informarse sobre las condiciones meteorológicas.
- 3 Es de suma importancia que la población residente, los futuros visitantes y el propio medio natural no lamenten nuestro paso por sus caminos y sendas; por ello cierra los portillos que encuentres a tu paso, no pises las parcelas cultivadas, no viertas tus residuos al medio, no molestes al ganado, no hagas fuego y evita los ruidos molestos.





MAPA

